A la découverte de l'Alsace

Livret d'activités niveau maternelle



Merci d'avoir téléchargé ce fichier. J'espère que vos enfants prendront plaisir à le remplir et qu'ensemble vous aurez ainsi l'occasion de découvrir l'Alsace.

Vous retrouverez dans ce fichier diverses activités :
petit et grand – découpage – graphisme – intrus – labyrinthe – rendre la bonne ombre – dessin libre – reconnaissance des lettres – reconnaissance du son A - géographie – coloriage – les mammifères
Certaines activités peuvent sembler très facile à votre enfant et d'autres beaucoup plus durs. À vous de sélectionner et de le guider, voir même de laisser tomber ce qu'il n'a vraiment pas envie de faire !

Plus d'informations sur l'Alsace et ses sites touristiques :
http://avenuereinemathilde.com/category/voyage/europe/france/
https://www.pinterest.com/tiphanya/lalsace-en-famille/

Conditions d'utilisation :
Ce fichier est conçu pour un usage personnel ou pour une utilisation par un professeur au sein de sa classe. Merci de ne pas vendre ce fichier, de ne pas en copier des éléments et de ne pas l'hébergement sur votre site internet. Vous pouvez bien entendu en parler autour de vous à l'aide du lien conduisant sur le blog d'où le téléchargement sera possible.

Crédits :
Les photos viennent du site www.pixabay.com, à l'exception de quelques cigognes, photo de Tiphanya / Avenue Reine Mathilde et du château du Haut Koenigsbourg de OliBac (source Flickr).
Les cartes proviennent toutes du site www.histgeo.ac-aix-marseille.fr et ont été retravaillé par Tiphanya / Avenue Reine Mathilde.
Les labyrinthes viennent du générateur disponible sur ce site : http://www.desmoulins.fr/index.php?pg=divers!jeux!labyrinthes

C comme Cigogne

Colorie les lettres C pour former un chemin entre les deux cigognes.



La flammekueche

La flammekueche est une tarte flambée aux oignons et aux lardons.
Fais le service : découpe avec tes ciseaux des parts dans la flammekueche en suivant les lignes.

Où se trouve l'Alsace ?

Coloriage et découpage : Sur la page 6, tu vas créer un zoom jusqu'à l'Alsace. Pour cela découpe les 2 cartes ci-dessous. Sur la carte du monde, colorie l'Europe. Sur la carte de l'Europe, colorie la France. Sur la carte de France, colorie l'Alsace. Tu peux aussi colorier le pays où tu habites si tu n'es pas en France ou alors ta région.
Puis sur la page suivante, colle les trois cartes les unes sur les autres à l'aide d'un morceau de scotch placé en haut de la carte. En dessous la carte de la France (que tu n'as pas à découper), au dessus l'Europe et encore au dessus le monde. Ainsi en soulevant les volets, tu pourras zoomer jusqu'à l'Alsace !

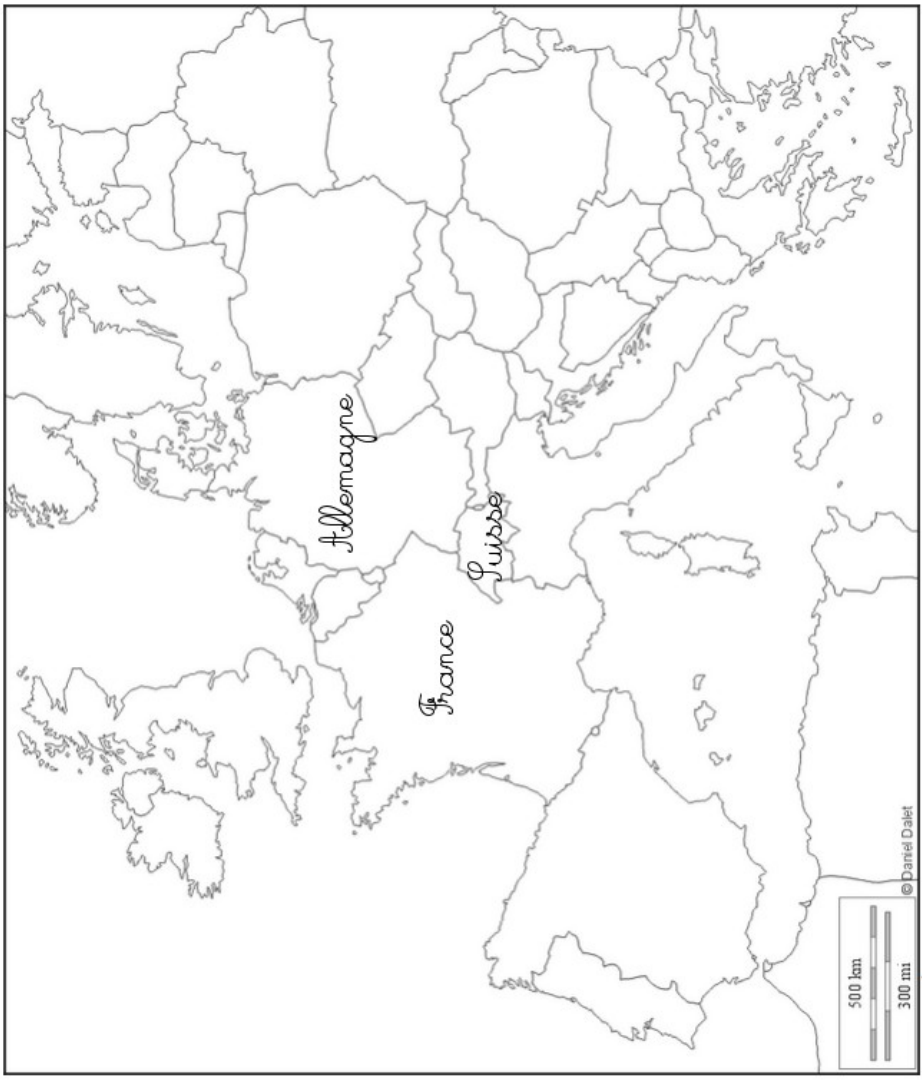

Où se trouve l'Alsace ?

Découpe cette carte du monde, pour réaliser ton zoom sur l'Alsace.

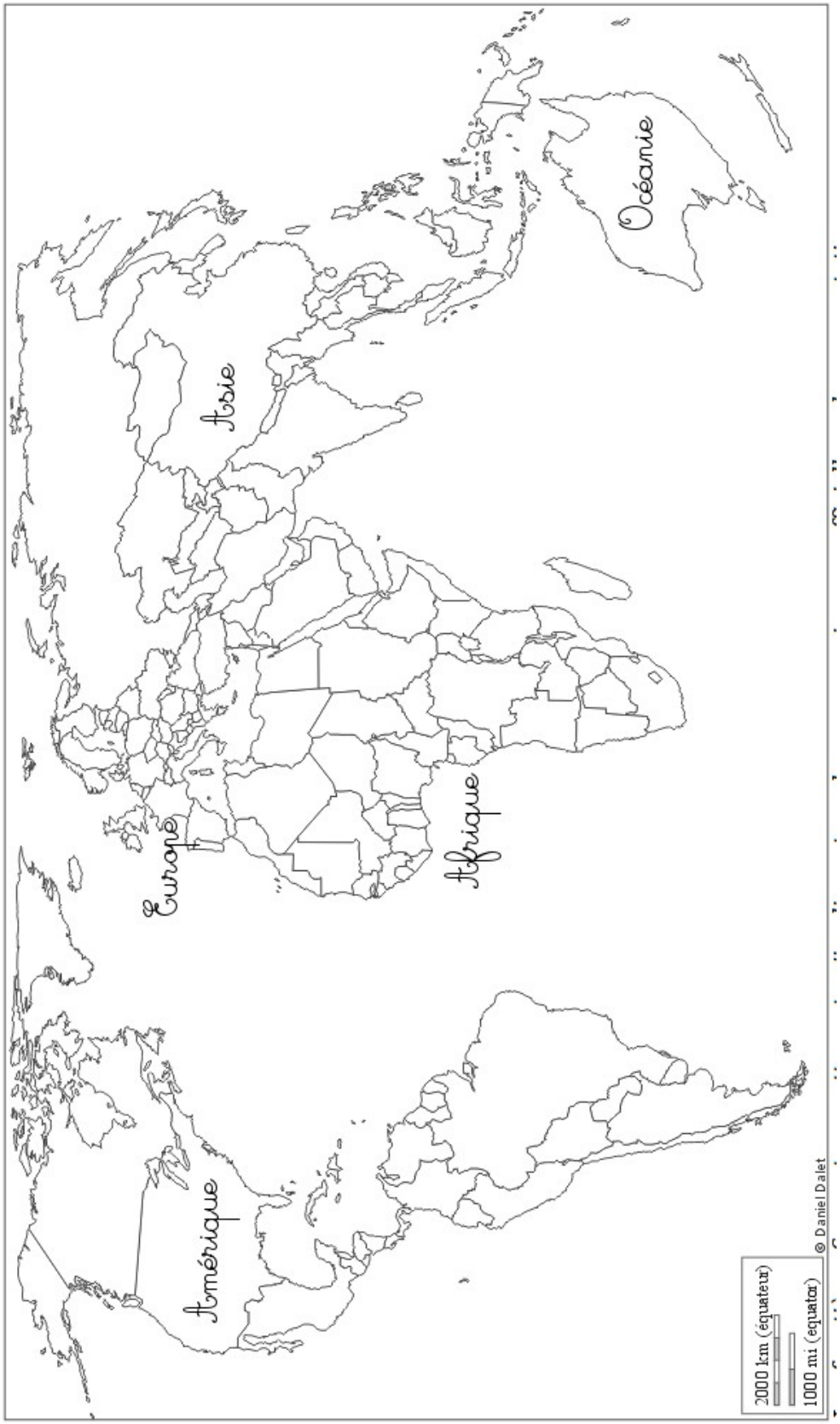

Où se trouve l'Alsace ?

Soulève les volets que tu as collé pour te rapprocher de l'Alsace !

A chaque cigogne son nid

Aide les cigognes à rejoindre leur nid.

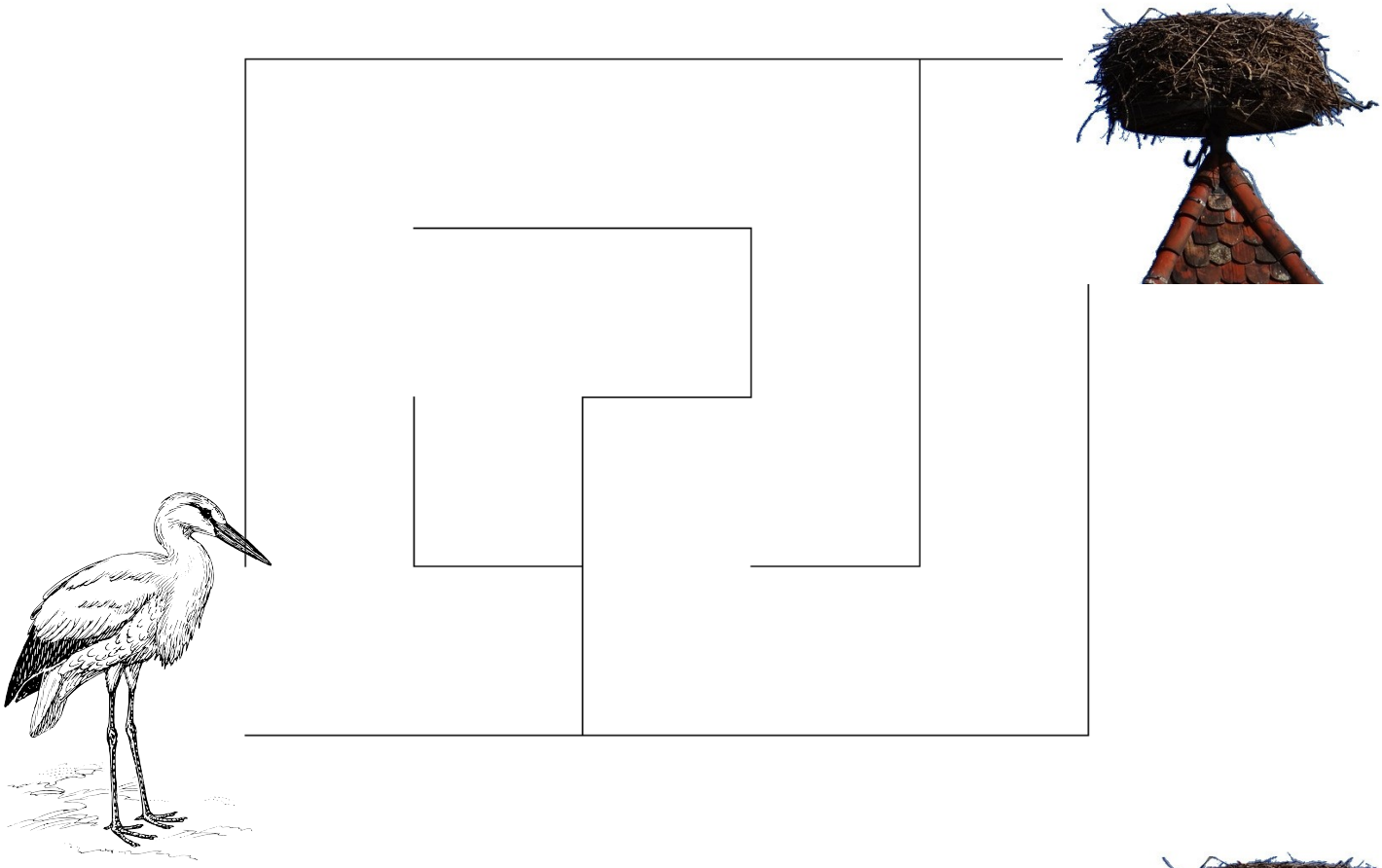

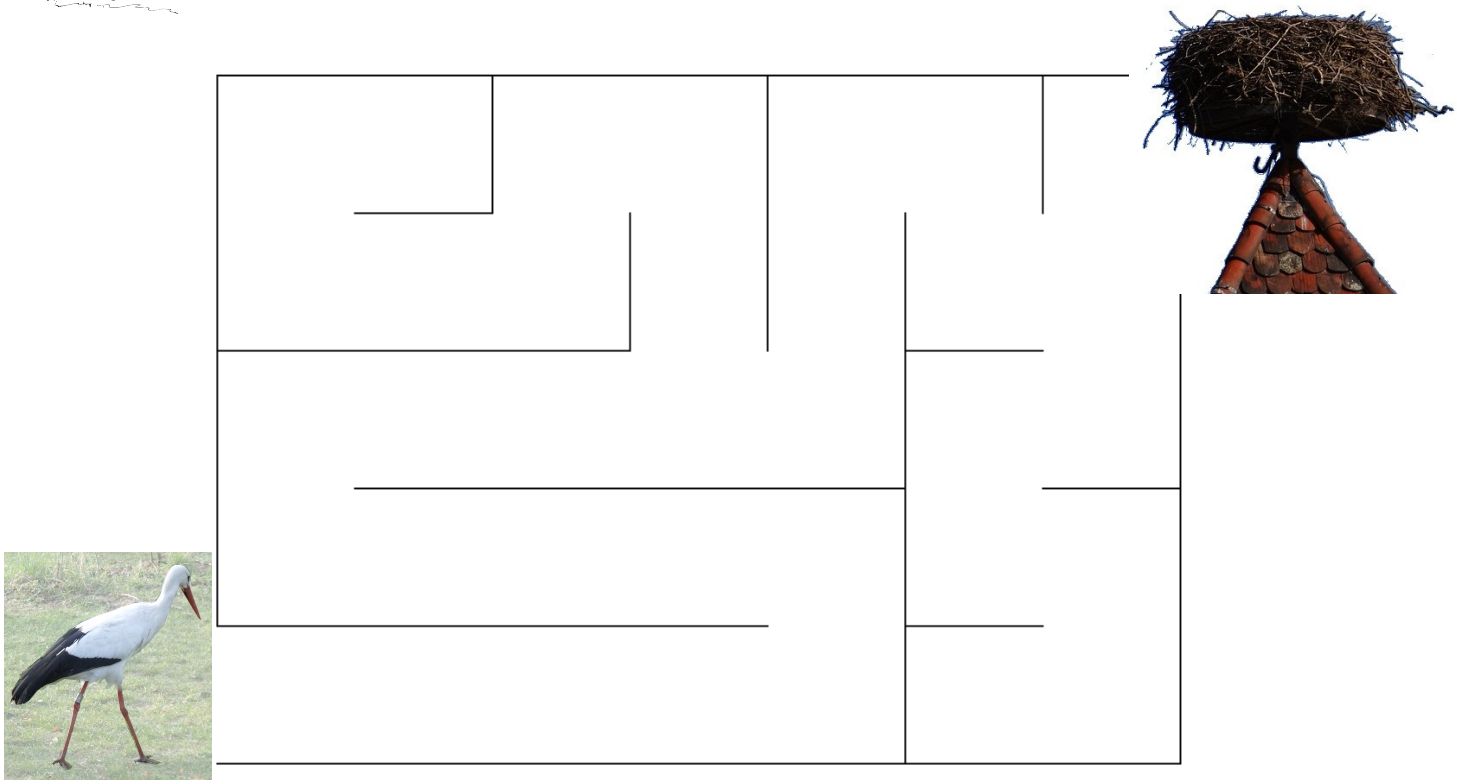

Ecureuil rentre à la maison

Aide le petit écureuil à retourner jusqu'à son arbre.





Au zoo de Mulhouse : petit ou grand ?

Entoure les petits loups en vert et les grands loups en bleu.















Au zoo de Mulhouse : où sont les mammifères ?

Découpe les animaux ci-dessous puis colle les dans le tableau de la page suivante.













Au zoo de Mulhouse : où sont les mammifères ?

Les mammifères ils donnent du lait à leurs bébés.	Ces animaux ne sont pas des mammifères

A comme Alsace

Entoure la lettre A / a dans ces noms de villes alsaciennes :

STRASBOURG COLMAR ROUFFACH
SELESTAT ALTKIRCH

Entoure les mots qui commencent par le son « a »







A la Cité du train de Mulhouse : des rails pour les trains

Dessine les rails pour permettre à chaque train de poursuivre sa route.

Ma visite au château du Haut Koenigsbourg

Voici le château du Haut Koenigsbourg, situé en haut d'une colline. Dessine toi devant le château et complète le décor.